

# STRECKEN-DATEN

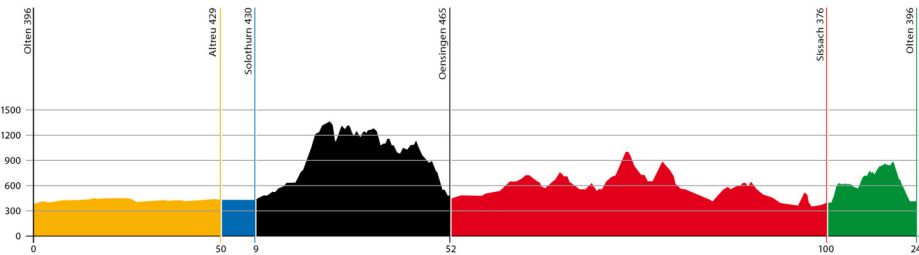
## SAMSTAG 30. JUNI 2012



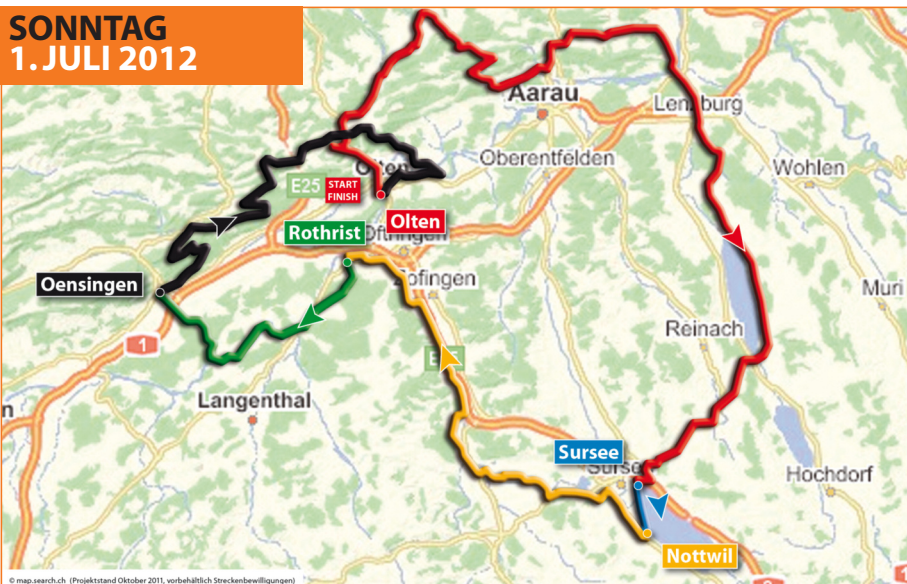
### Urban Saturday

- 🚶 **50 km** 📊 📈 👁  
🏔 **80 Hm** 📊 📈 👁  
 Olten – Altreu
- 🚶 **9 km** 📊 📈 👁  
🏔 **0 Hm** 📊 📈 👁  
 Altreu – Solothurn
- 🚲 **52 km** 📊 📈 👁  
🏔 **1600 Hm** 📊 📈 👁  
 Solothurn – Oensingen
- 🚲 **100 km** 📊 📈 👁  
🏔 **1700 Hm** 📊 📈 👁  
 Oensingen – Sissach
- 🚶 **24 km** 📊 📈 👁  
🏔 **750 Hm** 📊 📈 👁  
 Sissach – Olten

**Total** **235 km**  
**4130 Hm**



## SONNTAG 1. JULI 2012



### Celebrating Sunday

- 🚲 **85 km** 📊 📈 👁  
🏔 **1800 Hm** 📊 📈 👁  
 Olten – Sursee
- 🚶 **3 km** 📊 📈 👁  
🏔 **0 Hm** 📊 📈 👁  
 Sursee – Nottwil
- 🚶 **38 km** 📊 📈 👁  
🏔 **10 Hm** 📊 📈 👁  
 Nottwil – Rothrist
- 🚶 **29 km** 📊 📈 👁  
🏔 **390 Hm** 📊 📈 👁  
 Rothrist – Oensingen
- 🚲 **40 km** 📊 📈 👁  
🏔 **1400 Hm** 📊 📈 👁  
 Oensingen – Olten

### Camp Olten

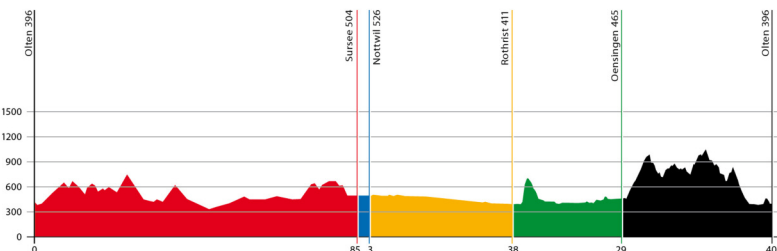
### Strecken-Bewertung / Anforderungen:

- 📊 **Technik**
- 📈 **Kondition**
- 👁 **Attraktivität**
- 📊 **einfach / schön**
- 📈 **mittel / attraktiv**
- 👁 **hoch / atemberaubend**

**Projektstand:**  
**Oktober 2011**  
**Änderungen bleiben vorbehalten.**

**Total** **195 km**  
**3600 Hm**

**Total** **430 km**  
**7730 Hm**



### Wichtig: (gilt für Samstag und Sonntag)

Die Team of Five verschieben oder fahren teilweise mit dem eigenen Velo/Bike in die Wechselzone oder zurück nach Olten.